Mühldorf Untergiem | Puffer

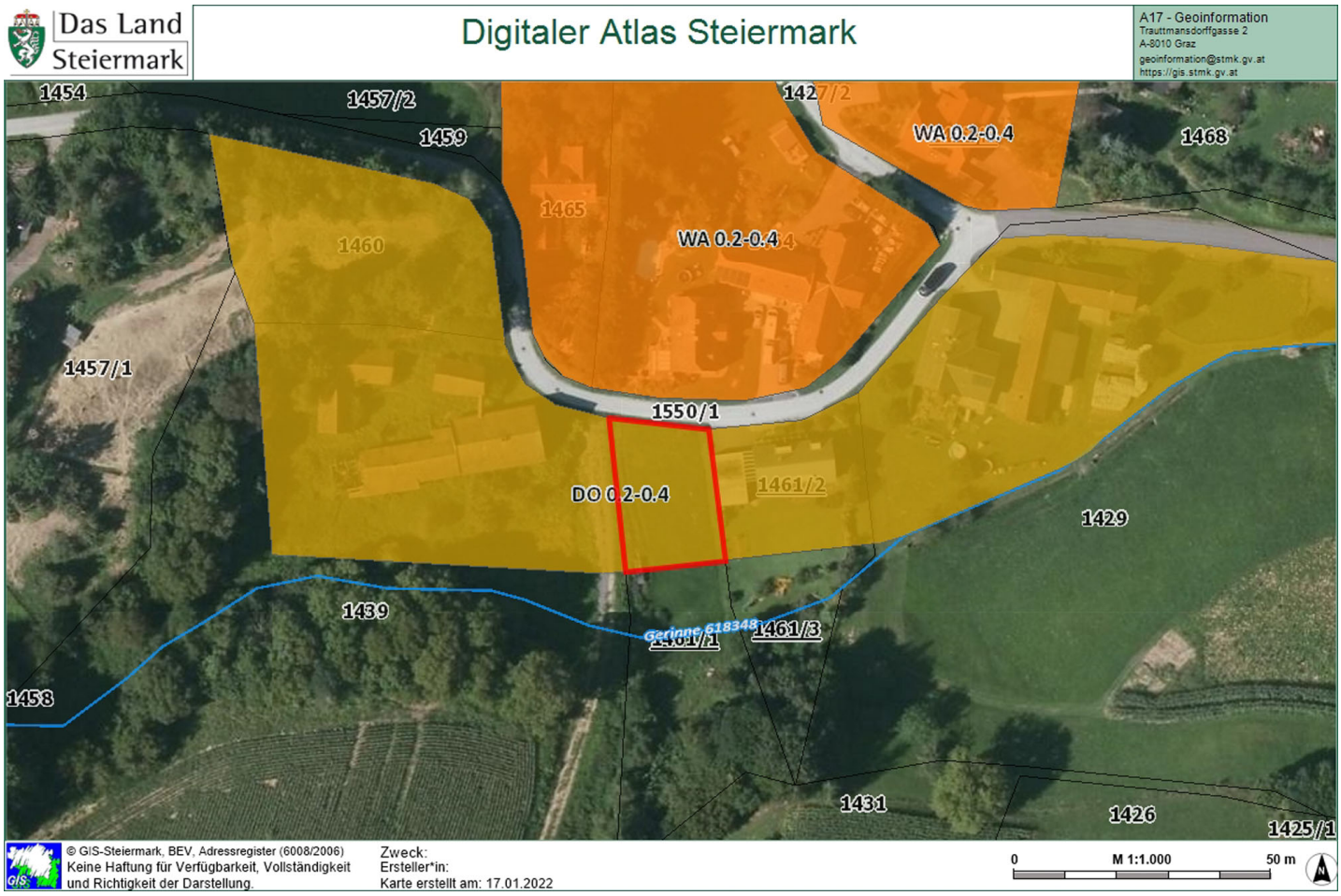

ÜBERSICHT

Baugrundstück:
1461/1

Katastralgemeinde:
62143 Oedt

Fläche/Größe:
533 m²

Bebauungsplan:
nein, Räumliches Leitbild

Widmung:
DO - Dorfgebiet, Bebauungsdichte: 0,2 bis 0,4

Kaufpreis:
auf Anfrage

Kontakt:
Puffer Josef: 0664/2658 034

PREISINFORMATIONEN

Kaufpreis: € auf Anfrage

KONTAKT

Puffer Josef,
Tel: 0664/2658 034

ALLES IN DEINER NÄHE
WOHNEN
IN FELDBACH
wohnen.feldbach.gv.at

Das Land Steiermark

Digitaler Atlas Steiermark

A17 - Geoinformation
Trauttmansdorffgasse 2
A-8010 Graz
geoinformation@stmk.gv.at
https://gis.stmk.gv.at

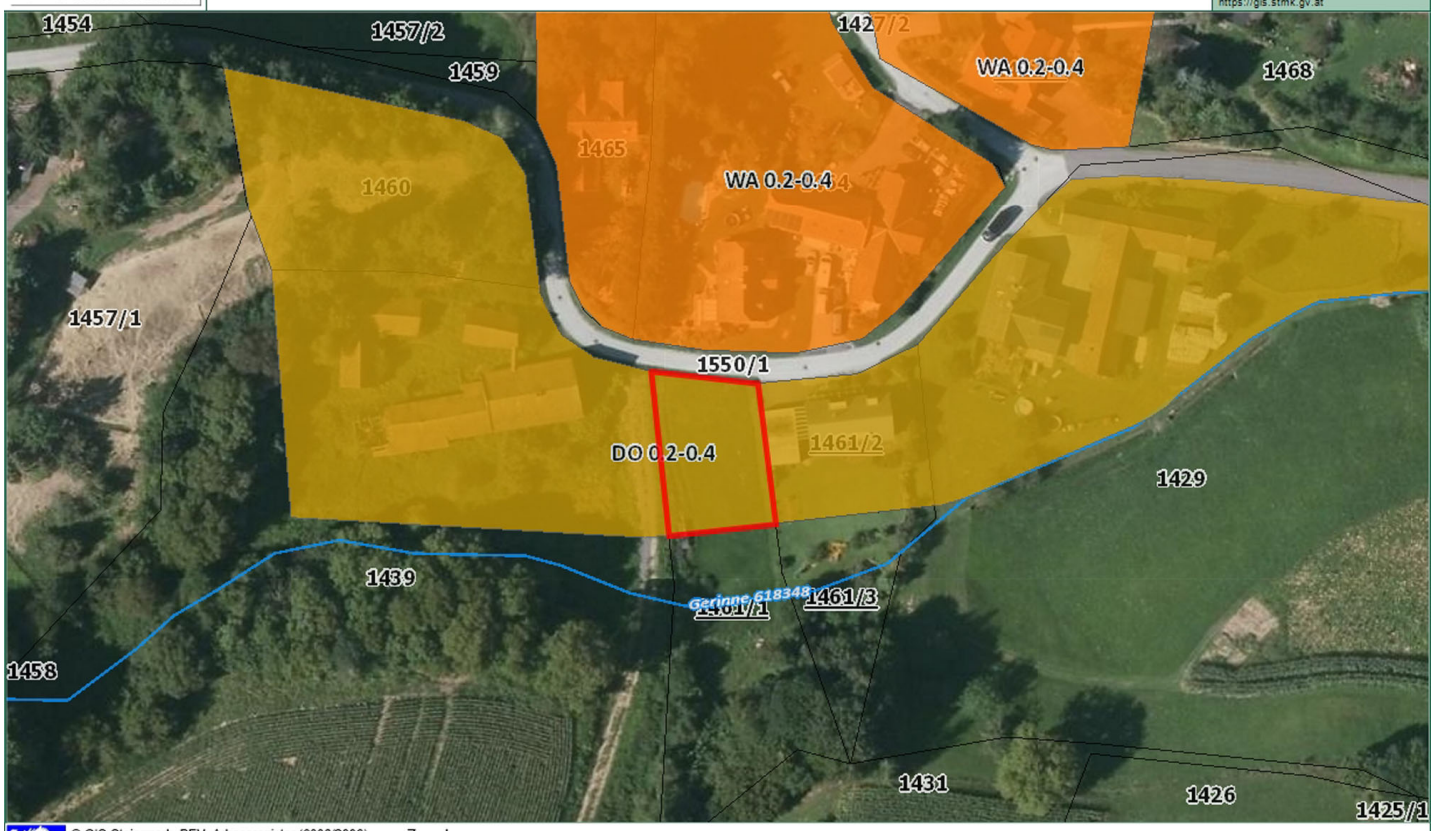

© GIS-Steiermark, BEV, Adressregister (6008/2006)
Keine Haftung für Verfügbarkeit, Vollständigkeit und Richtigkeit der Darstellung.

Zweck:
Ersteller*in:
Karte erstellt am: 17.01.2022

0 M 1:1.000 50 m

Das Land Steiermark

Digitaler Atlas Steiermark

A17 - Geoinformation
Trauttmansdorffgasse 2
A-8010 Graz
geoinformation@stmk.gv.at
https://gis.stmk.gv.at

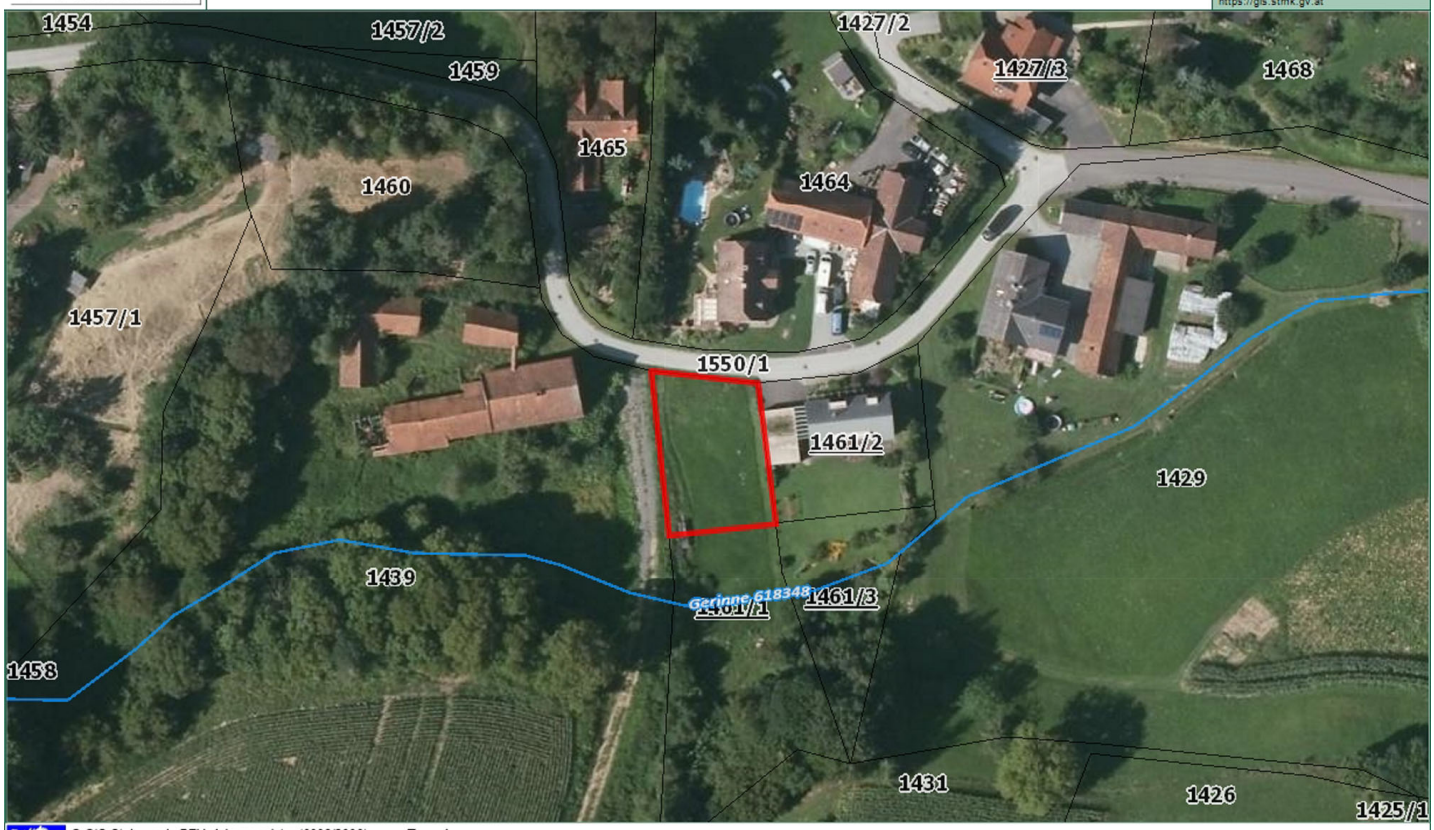

© GIS-Steiermark, BEV, Adressregister (6008/2006)
Keine Haftung für Verfügbarkeit, Vollständigkeit und Richtigkeit der Darstellung.

Zweck:
Ersteller*in:
Karte erstellt am: 17.01.2022

0 M 1:1.000 50 m

WOHNEN IN FELDBACH

Das Land Steiermark

Digitaler Atlas Steiermark

A17 - Geoinformation
Trauttmansdorffgasse 2
A-8010 Graz
geoinformation@stmk.gv.at
https://gis.stmk.gv.at

© GIS-Steiermark, BEV, Adressregister (6008/2006)
Keine Haftung für Verfügbarkeit, Vollständigkeit und Richtigkeit der Darstellung.

Zweck:
Ersteller*in:
Karte erstellt am: 17.01.2022

0 M 1:5.000 250 m

WOHNEN IN FELDBACH